

ANSPRUCHSVOLLE TOUREN MIT PANORAMABLICK

Im Passauer Land, vorallem hier in der Untergriesbacher Region ist es durch die topographische Beschaffenheit sehr gut möglich, anstrengende Bergstrecken zu erklimmen oder entspannende Strecken, wie den Donauradweg zu fahren. Aus diesem Vorteil heraus, machten wir es uns zur Aufgabe, weitere, vielleicht gar, unbekannte Strecken zu finden und selbst abzufahren, um diese dann zu bewerten.

Auf den Sattel, fertig, los!

www.mtb-untergriesbach.de

Unsere Homepage wird regelmäßig aktualisiert und es werden neue Strecken hinzugefügt, deshalb sind Änderungen möglich.



UNSERE SPONSOREN



Erwin Breitenfellner

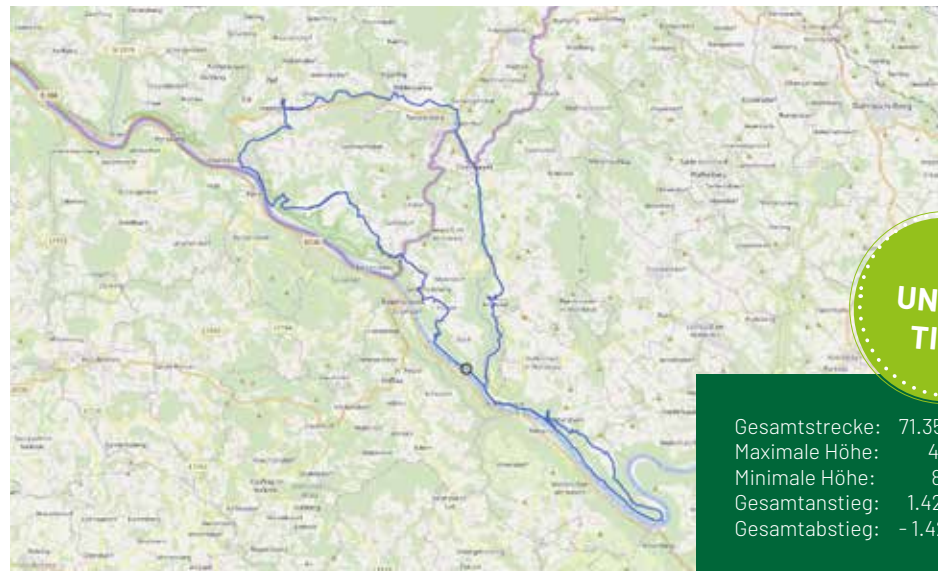
Transport-Baustoff GmbH
Draxlweg 2b, 94110 Wegscheid

Telefon: 08584/91017
Telefax: 08584/91027
Mobil: 0151/27605101

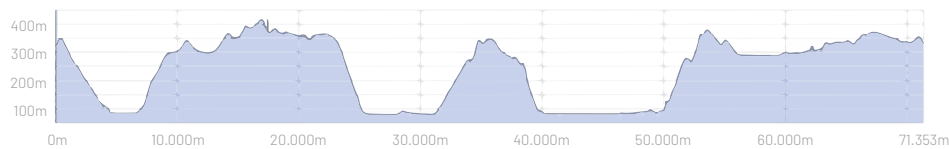


DONAULEITENTOUR

Untergriesbach - Oberzell - Riedlernhof - Pühret -
Niederranna - Marsbach - Oberkappel - Untergriesbach

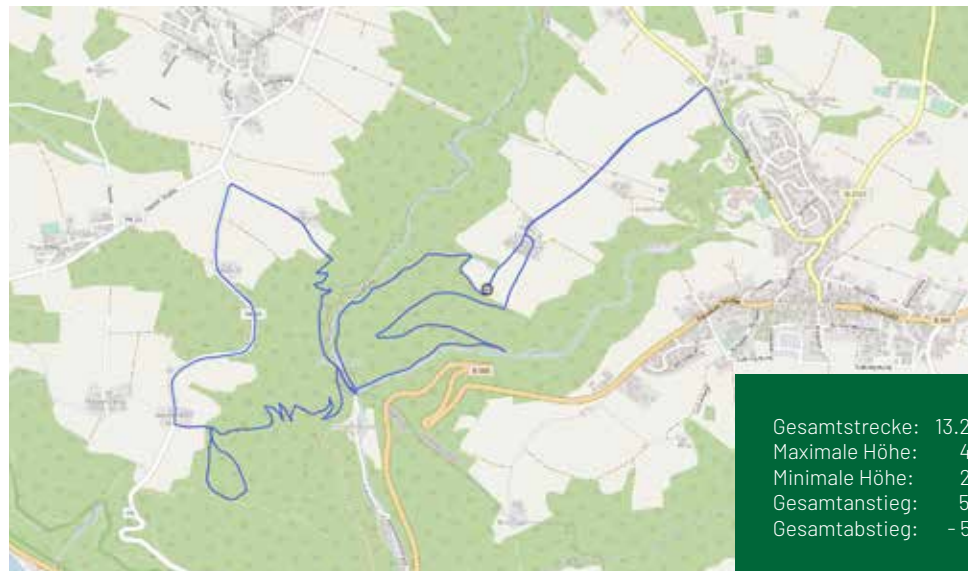


Gesamtstrecke: 71.353 m
Maximale Höhe: 417 m
Minimale Höhe: 80 m
Gesamtanstieg: 1.424 m
Gesamtanstieg: -1.421 m



UNTERGRIESBACHER RUNDE

Untergriesbach - Steinöd - Hammermühle - Eck - Untergriesbach

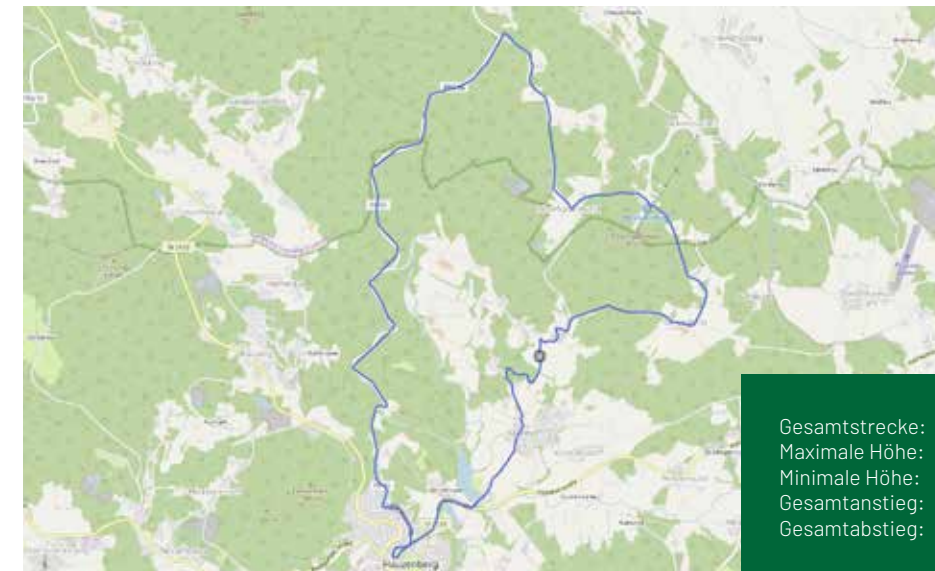


Gesamtstrecke: 13.254 m
Maximale Höhe: 495 m
Minimale Höhe: 293 m
Gesamtanstieg: 502 m
Gesamtanstieg: -507 m



HAUZENBERGER RUNDE

Hauzenberg - Freudensee - Geiersberg - Oberfrauenwald - Hauzenberg



Gesamtstrecke: 16.893 m
Maximale Höhe: 874 m
Minimale Höhe: 439 m
Gesamtanstieg: 542 m
Gesamtanstieg: -528 m

